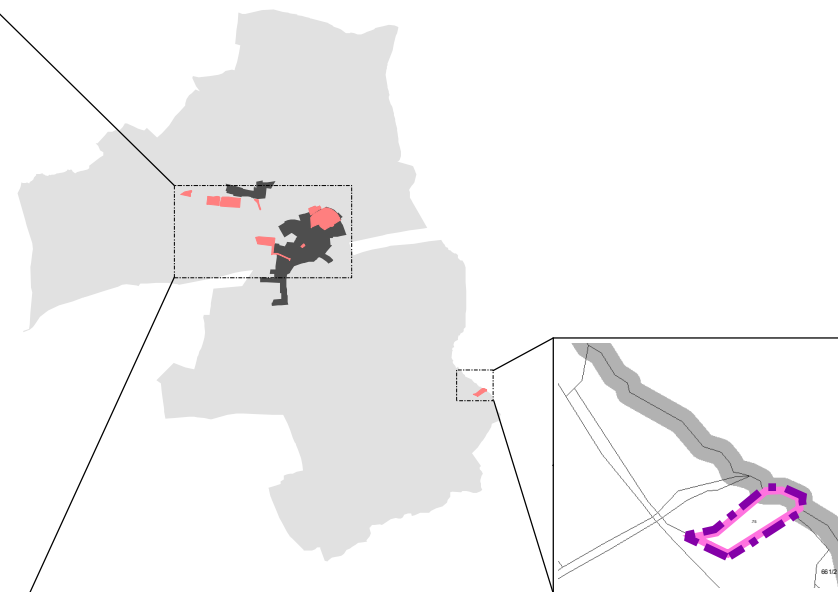





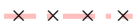


ÚZEMNÍ PLÁN VÍCEMIL ZMĚNA Č. 1



ZÁKLADNÍ ČLENĚNÍ ÚZEMÍ

-  HRANICE ŘEŠENÉHO ÚZEMÍ ZMĚNA Č. 1
-  HRANICE KATASTRÁLNÍHO ÚZEMÍ
-  HRANICE ZASTAVĚNÉHO ÚZEMÍ K 1.5.2022
-  HRANICE ZASTAVITELNÝCH PLOCH
-  HRANICE PLOCH PŘESTAVBY
-  ZRUŠENÁ HRANICE ZASTAVITELNÝCH PLOCH

ZÁZNAM O ÚČINNOSTI

Správní orgán, který
Změnu č. 1 územního plánu vydal:

**Zastupitelstvo obce
Vícemil**

Datum nabytí účinnosti:

Pořizovatel: Městský úřad Jindřichův Hradec
Odbor výstavby a ÚP

Oprávněná úřední osoba pořizovatele:

Jméno a příjmení:

Ing. Petra Vozábalová

Funkce: **pracovník MÚ Jindř.Hradec,
odboru výstavby a územního plánování,**

Podpis, otisk úředního razítka

Příloha č.1 Opatření obecné povahy

ÚZEMNÍ PLÁN VÍCEMIL - ZMĚNA Č.1

| | |
|------------|---|
| PROJEKTANT | ING.ARCH.ZUZANA HUDCOVÁ NA HRADBÁCH 52 / I, JINDŘICHŮV HRADEC IČO 134 98 592, ČKA 00423 |
| SPOLUPRÁCE | ING. K.GDULOVÁ |

| | |
|-------|---------------------------------|
| OBSAH | VÝKRES ZÁKLADNÍHO ČLENĚNÍ ÚZEMÍ |
|-------|---------------------------------|

| | | | | | |
|---------|-----------|-------|----------|-----------|---|
| MĚŘÍTKO | 1 : 5 000 | DATUM | X / 2023 | Č.VÝKRESU | 1 |
|---------|-----------|-------|----------|-----------|---|